











- |   |  |
|---|--|
|  Tulotunneli<br>Inloppstunnel                       |  Kuilu<br>Schakt                        |
|  Purkutunneli<br>Utloppstunnel                      |  Meritunneli<br>Befintlig utloppstunnel |
|  Huolto- tai työtunneli<br>Service- eller körtunnel |  Länsimetro<br>Västmetro                |
|  Suojavyöhykkeen raja<br>Tunnelsystemets skyddszon  |  Työmaatie<br>Byggplatsväg              |
|  Katselmusalue 0-150m<br>Besiktning zon 0-150m      |  Kevyt liikenne<br>Lätt trafik          |



BLOMINMÄEN JÄTEVEDENPUHDISTAMON VIEMÄRITUNNELIT  
AVLOPPSTUNNLARNA FÖR BLOMBACKENS RENINGSVERK

Mittakaava: 1:2200  
Karttophja: © Espoon kaupunki  
01.05.2018