











| | | | |
|--|--|---|--|
|  | Tulotunneli Inloppstunnel |  | Kuilu Schakt |
|  | Purkutunneli Utloppstunnel |  | Meritunneli Befintlig utloppstunnel |
|  | Huolto- tai työtunneli Service- eller körtunnel |  | Länsimetro Västmetro |
|  | Suojavyöhykkeen raja Tunnelsystemets skyddszon |  | Työmaatie Byggplatsväg |
|  | Katselmualue 0-150m Besikning zon 0-150m |  | Kevyt liikenne Lätt trafik |

Penkkikujan
varapoistumiskuilu



BLOMINMÄEN JÄTEVEDENPUHDISTAMON VIEMÄRITUNNELIT
AVLOPPSTUNNLARNA FÖR BLOMBACKENS RENINGSVERK

Mittakaava: 1:2200
Karttapohja: © Espoon kaupunki
01.05.2018