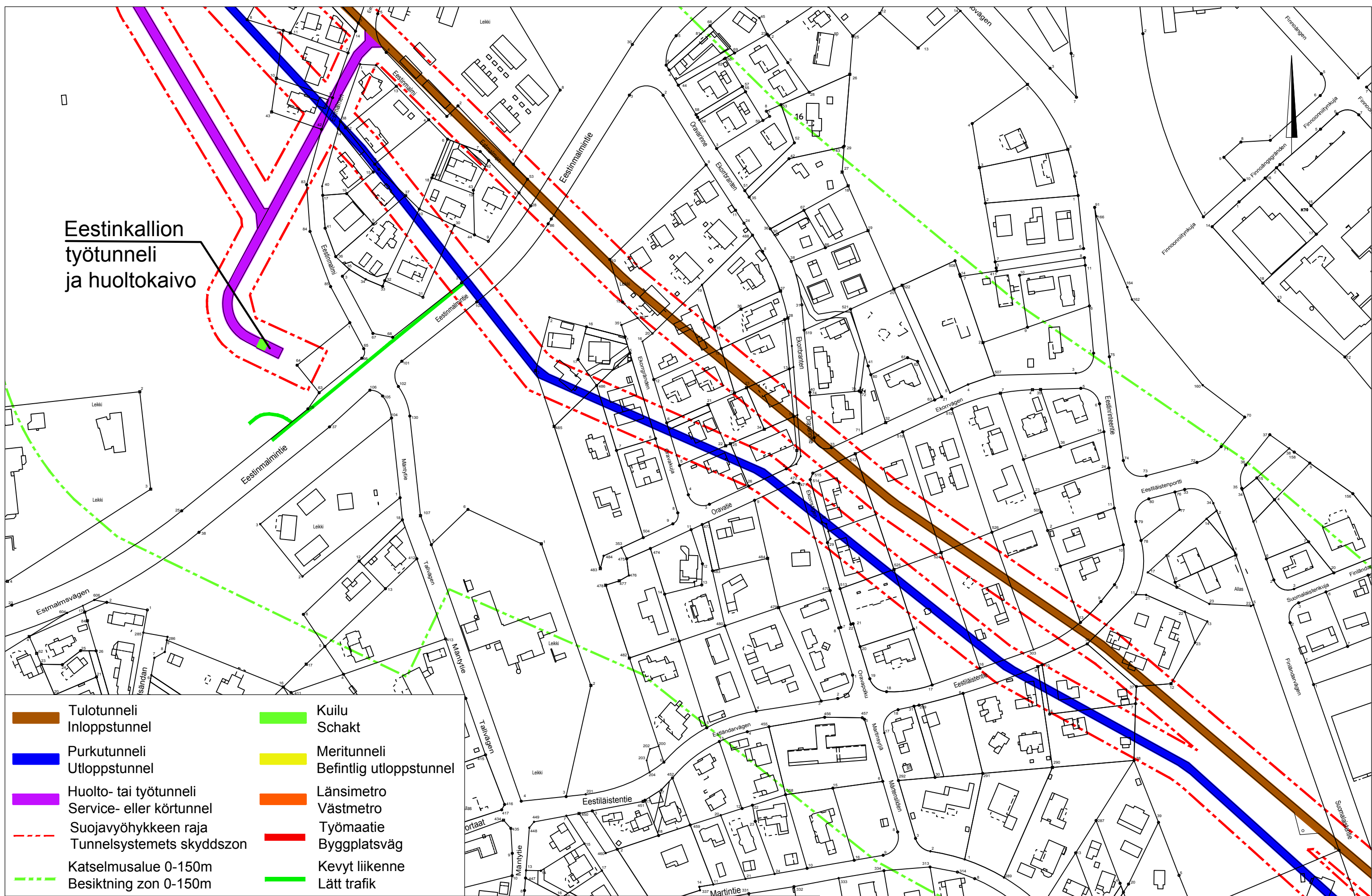










Eestinkallion työtunneli ja huoltokaivo



	Tulotunneli Inloppstunnel		Kuilu Schakt
	Purkutunneli Utloppstunnel		Meritunneli Befintlig utloppstunnel
	Huolto- tai työtunneli Service- eller körtunnel		Länsimetro Västmetro
	Suojavyöhykkeen raja Tunnelsystemets skyddszon		Työmaatie Byggplatsväg
	Katselmualue 0-150m Besiktning zon 0-150m		Kevyt liikenne Lätt trafik



BLOMINMÄEN JÄTEVEDENPUHDISTAMON VIEMÄRITUNNELIT
AVLOPPSTUNNLARNA FÖR BLOMBACKENS RENINGSVERK

Mittakaava: 1:2200
Karttophja: © Espoon kaupunki
01.05.2018