











Espoonjoen kuilu
ja hätäpurku

- | | |
|---|--|
|  Tulotunneli
Inloppstunnel |  Kuilu
Schakt |
|  Purkutunneli
Utloppstunnel |  Meritunneli
Befintlig utloppstunnel |
|  Huolto- tai työtunneli
Service- eller körtunnel |  Länsimetro
Västmetro |
|  Suojavyöhykkeen raja
Tunnelsystemets skyddszon |  Työmaatie
Byggplatsväg |
|  Katselmusalue 0-150m
Besiktningszon 0-150m |  Kevyt liikenne
Lätt trafik |



BLOMINMÄEN JÄTEVEDENPUHDISTAMON VIEMÄRITUNNELIT
AVLOPPSTUNNLARNA FÖR BLOMBACKENS RENINGSVERK

Mittakaava: 1:2200
Karttopohja: © Espoon kaupunki
01.05.2018